


LEGENDA

2. PREGLEDNA KARTA S PRIKAZOM OSNOVNE NAMENSKE RABE IN KLJUČNIH OMREŽIJ GOSPODARSKE JAVNE INFRASTRUKTURE

 Meja Občine Ajdovščina

OBMOČJA OSNOVNE NAMENSKE RABE PROSTORA

- I. STAVBNA ZEMLJIŠČA
- II. KMETIJSKA ZEMLJIŠČA
- III. GOZDNA ZEMLJIŠČA
- IV. VODE
- V. DRUGA ZEMLJIŠČA


KLJUČNA OMREŽJA PROMETNE INFRASTRUKTURE


- Avtoceste in hitre ceste s priključki
- Ostale državne ceste
- Lokalne ceste
- Železnice


KLJUČNA OMREŽJA GOSPODARSKE JAVNE INFRASTRUKTURE


- Cevovodi za pitno vodo
- Cevovodi za odpadno vodo
- Elektroenergetski vodi
- Plinovodi
- Komunikacijski vodi

3. PRIKAZ OBMOČIJ ENOT UREJANJA PROSTORA, OSNOVNE OZIROMA PODROBNEJŠE NAMENSKE RABE PROSTORA IN PROSTORSKIH IZVEDBENIH POGOJEV

 Mreža TTN5

 Meja Občine Ajdovščina

 ZKP (GURS)

 Register stavb (GURS)

OBMOČJA PODROBNEJŠE NAMENSKE RABE PROSTORA

OBMOČJA STAVBNIH ZEMLJIŠČ

- S - OBMOČJA STANOVANJ
- SS - stanovanjske površine
- SB - stanovanjske površine za posebne namene
- SK - površine podeželskega naselja
- SKk - površine samostojnih kmetij
- SKg - površine kmetijskih gospodarskih objektov

- C - OBMOČJA CENTRALNIH DEJAVNOSTI
- CU - osrednja območja centralnih dejavnosti
- CDi - površine za izobraževanje
- CDc - površine za verske dejavnosti
- CDm - površine za mešane dejavnosti

- I - OBMOČJA GOSPODARSKIH DEJAVNOSTI
- IG - gospodarske cone
- IK - površine z objekti za kmetijsko proizvodnjo

- B - POSEBNA OBMOČJA
- BD - površine za trgovino in storitve
- BC - območja športnih centrov
- BT - površine za turizem
- BTg - površine za gozdarske in lovske koče

- Z - OBMOČJA ZELENIH POVRŠIN
- ZS - površine za oddih, rekreacijo in šport
- ZP - površine parkov
- ZK - površine pokopališča
- ZD - druge urejene zelene površine

- P - OBMOČJA PROMETNIH POVRŠIN
- PC - površine cest
- PŽ - površine železnic
- PL - površine letališča
- PO - ostale prometne površine

- E - OBMOČJA ENERGETSKE INFRASTRUKTURE
- Ee - površine za oskrbo z električno energijo
- Ep - površine za oskrbo s plinom

- O - OBMOČJA OKOLJSKE INFRASTRUKTURE
- Ov - površine za oskrbo z vodo
- Oc - površine čistilne naprave
- Ok - površine za komunalne dejavnosti

- T - OBMOČJA KOMUNIKACIJSKE INFRASTRUKTURE

OBMOČJA KMETIJSKIH ZEMLJIŠČ

- K1 - K1 - najboljša kmetijska zemljišča
- K2 - K2 - druga kmetijska zemljišča
- K2g - K2g - območja, predvidena za vzpostavitev kmetijskih zemljišč

OBMOČJA GOZDNIH ZEMLJIŠČ

- G - gozdna zemljišča
- Gv - varovalni gozd

OBMOČJA VODA

- VC - Celinske vode
- VI - Območja vodne infrastrukture

OBMOČJA DRUGIH ZEMLJIŠČ


- N - OBMOČJA ZA POTREBE VARSTVA PRED NARAVNIMI IN DRUGIMI NESREČAMI
- OO - OSTALA OBMOČJA


- Meja območja veljavnega državnega prostorskega načrta
- Meja območja enote urejanja prostora


PROSTORSKI IZVEDBENI POGOJI  
Ureditvene enote


- [v] - vas (strnjena zazidava prostostojećih objektov srednjega merila)
- [vi] - vila
- [vj] - vaško jedro (strnjena zazidava objektov srednjega merila)
- [tz] - trška zazidava
- [e] - enodružinska zazidava (zazidava prostostojećih objektov manjšega merila)
- [dv] - dvojčki
- [x] - svojstveno oblikovanje
- [b] - bloki (zazidava prostostojećih objektov ali objektov v nizu srednjega merila)
- [d] - dvoranski objekti (prostostoječi ploščati objekti srednjega do velikega merila)
- [p] - prometne površine (brez objektov)
- [n] - infrastrukturni objekti in naprave
- [zi] - igrišča, igralne površine, zelenice
- [zk] - pokopališča
- [zp] - parkovne površine


4. PRIKAZ OBMOČIJ ENOT UREJANJA PROSTORA IN GOSPODARSKE JAVNE INFRASTRUKTURE

 Meja Občine Ajdovščina

 ZKP (GURS)

 Register stavb (GURS)

 Meja območja enote urejanja prostora

 Meja območja veljavnega prostorskega akta

PROMETNA INFRASTRUKTURA

- DC - Avtoceste in hitre ceste s priključki
- DP - Ostale državne ceste
- LC - Lokalne ceste
- OP - Kolesarske in druge poti
- PZ - Železnice
- OP-plan - Druge poti - predvideno
- PZ-plan - Železnice - predvideno

Komunikacijski vodi in energetske vodi, vodi okoljske infrastrukture ter drugi gradbeno inženirski objekti (p/d = prenosni/distribucijski)

- VP(p/d) - Cevovodi za pitno vodo
- VO(d) - Cevovodi za odpadno vodo
- DV(p/d) - Elektroenergetski vodi
- P(p/d) - Plinovodi
- T(d) - Komunikacijski vodi

Komunalne naprave

- VP - vodohran
- VP - zajetje in zajeti izvir
- VP - objekti vodne infrastrukture
- VP - razbremenilnik
- VP - črpališče
- VO - čistilna naprava
- VO - črpališče
- VO - razbremenilnik
- DV - transformatorska postaja
- P - merno-regulacijska postaja
- T - objekti telekomunikacijske infrastrukture